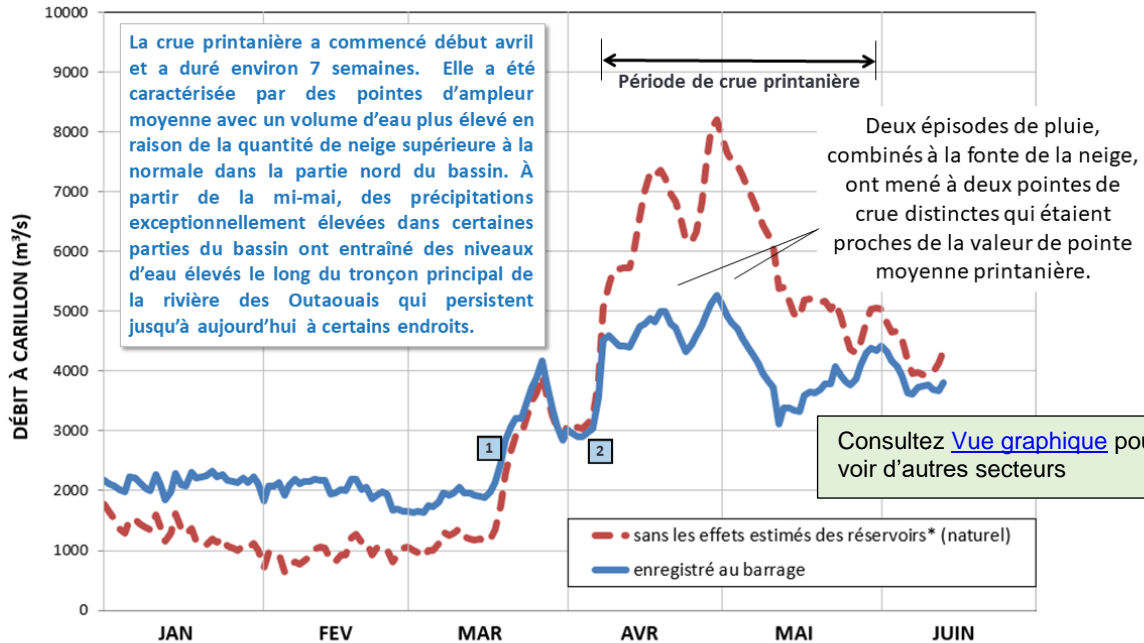




Rivière des Outaouais - Faits saillants de la crue 2022

Les débits au barrage de Carillon donnent un bon aperçu des conditions en rivière



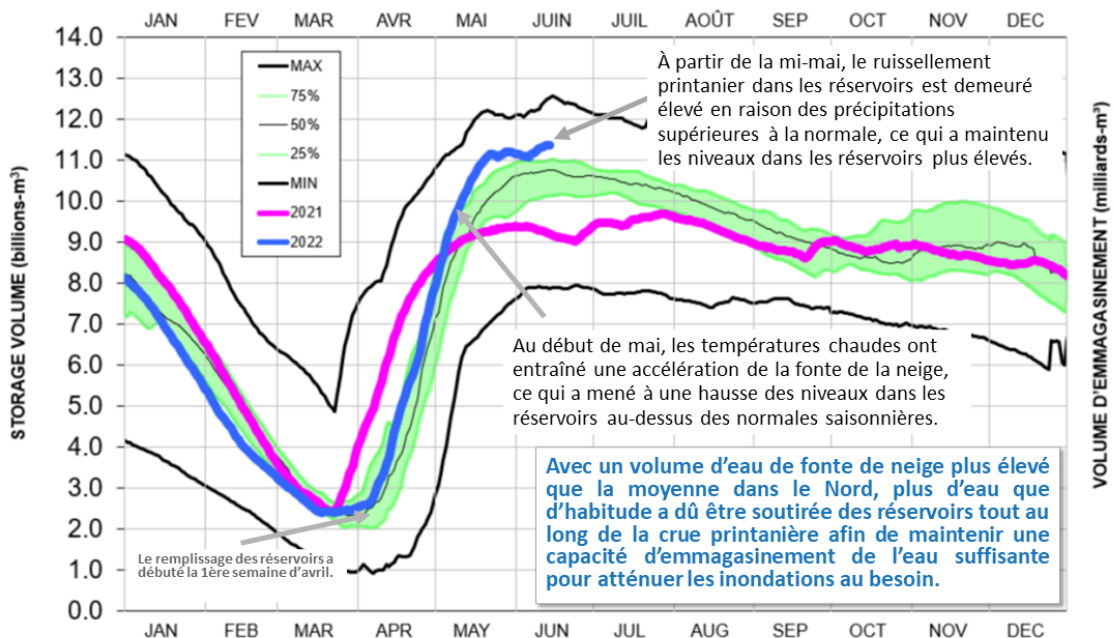
* Il y a peu de données sur les lacs avant 1954, soit avant la construction des réservoirs. C'est pourquoi seule une estimation des débits naturels (c.-à-d. non contrôlés) est possible.

Des produits de communications pour informer le public (consultez la rubrique [Nouvelles](#))

1 16 mars – Aperçu des conditions au début du printemps (bulletin)

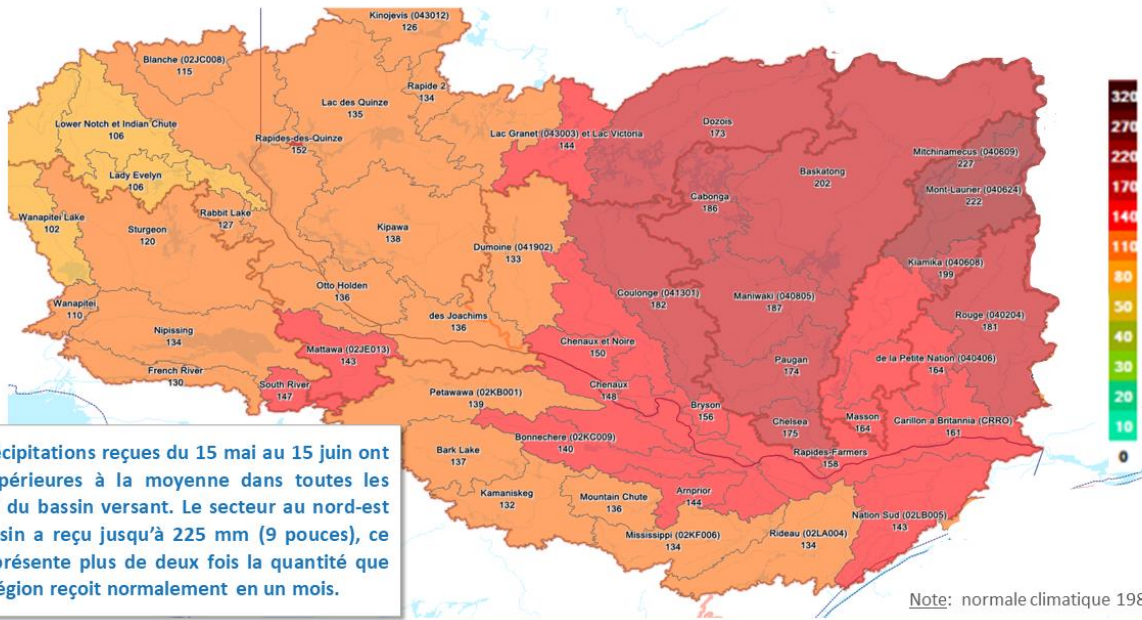
2 8 avril – Niveaux d'eau à la hausse (communiqué de presse)

Emmagasinement de l'eau dans les 13 principaux réservoirs du bassin versant



Remarque: Les normales saisonnières (bande verte) sont basées sur les percentiles 25% et 75% et la médiane (ligne 50%) des valeurs de 1992 à 2021.

Précipitation totale du 15 mai au 15 juin 2022 Précipitation cumulée (mm)



Précipitation totale du 15 mai au 15 juin 2022 – Écart à la normale (%)

